Nah dran. Weit weg!
Die **Nordeifel**

Einige Radwege sind aufgrund des Hochwassers und den Folgen (Juli 2021) nur eingeschränkt nutzbar bzw. nicht befahrbar. Bitte informieren Sie sich zusätzlich auch unter www.nordeifel-tourismus.de.

Die Nordeifel mit dem Rad entdecken

Tages- und Mehrtagestouren

Nordeifel
Tourismus

Herzlich Willkommen

Die Nordeifel bietet alles, was das Radlerherz begehrt. Egal ob Tourenfahrer, Genussradler oder Mountainbiker – bei uns findet jeder seine passende Tour. Da die Topografie von einer typischen Mittelgebirgslandschaft im Süden in eine flache Bördelandschaft im Norden übergeht, bietet die Nordeifel sowohl **familienfreundliche Touren** entlang idyllischer Flussläufe, als auch **knackige Etappen für Wadenstarke**. Die einzigartige und abwechslungsreiche Landschaft der Eifel garantiert dabei ein **unvergessliches** und **intensives Naturerlebnis**.

Da die bewegte Vergangenheit der Nordeifel besondere Spuren hinterlassen hat, passieren Sie bei Ihren Touren **außergewöhnliche Sehenswürdigkeiten, eindrucksvolle Monumente** und **Zeugen der Geschichte**. Neben den Tourentipps finden Sie in unserer Broschüre auch **Pauschalangebote** für Ihre Mehrtagestour, **Service- und Verleihstationen** sowie Infos zur **Anreise**. Alle Informationen finden Sie auch auf unserer Homepage und natürlich helfen wir Ihnen gerne persönlich weiter.

Wir wünschen Ihnen viel Spaß beim Entdecken und freuen uns,
Sie bei uns begrüßen zu dürfen – nah dran – weit weg.

Ihr Team der Nordeifel Tourismus GmbH

Beratungs- und Buchungsstelle

Nordeifel Tourismus GmbH
Bahnhofstraße 13 · 53925 Kall
Tel.: 02441. 994 57-0
info@nordeifel-tourismus.de

Abonnieren Sie dort auch unseren Newsletter oder folgen Sie uns auf Instagram, Facebook und YouTube

GästeCard Erlebnisregion Nationalpark Eifel

Bei Buchung einer Übernachtung in einem teilnehmenden Betrieb oder eines unserer Mehrtagesarrangements erhalten Sie die kostenfreie **GästeCard**.

>> **www.erlebnis-region.de**

Schwierigkeitsgrad der Rad-Touren:

leicht · mittel · schwer

Nordeifel Tourismus · EIFEL · Mitglied der EXZELLENZINITIATIVE NACHHALTIGE REISEZIELE

Aktuell: Ab Herbst 2021 freuen wir uns, Ihnen mit dem neuen Knotenpunktsystem im Kreis Euskirchen eine ganz flexible Möglichkeit des Radtouren-Planens anbieten zu können! Alle Infos dazu finden Sie dann auf unserer Homepage **www.nordeifel-toursmus.de**

Inhaltsverzeichnis

Impressum 04

Radtouren 05

TOUR 01 Ahr-Radweg 05
TOUR 02 Erft-Radweg 06
TOUR 03 Historische Ortskerne der Nordeifel 07
TOUR 04 Kyll-Radweg 08
TOUR 05 Mechernicher 8 09
TOUR 06 Tälerrouten von Urft und Olef 10
TOUR 07 Tour de Tolbiac 11
TOUR 08 Via Velo 12
TOUR 09 Wasserburgen-Route 13
TOUR 10 Eifel-Höhen-Route 14
TOUR 11 Nationalpark Eifel 15
Mountainbiken in der Eifel 16

Pauschalangebote 18

Service & Verleih 22

Ihr Weg zu uns 24

Übersichtskarte der Radrouten 26

Impressum

Herausgeber:
Nordeifel Tourismus GmbH, Bahnhofstr. 13, 53925 Kall, Tel. 02441.99457-0,
Fax: 02441.99457-29, info@nordeifel-tourismus.de, www.nordeifel-tourismus.de

Bildnachweise:
Paul Meixner, Dominik Ketz, Apart Fotodesign-Alexander Pallmer, Ralph Sondermann,
Roman Hövel, Someoner, Gemeinde Blankenheim, Smilla Dankert

Scouting und Tourenbeschreibung:
Norbert Schmidt, Regionaltouristische Publikationen

Kartengrundlage:
Kartographie Muggenthaler

6. Auflage, Sommer 2021

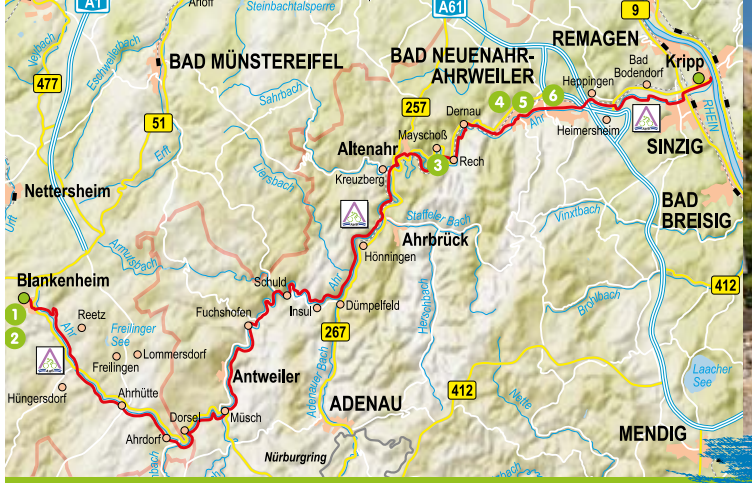

ÖPNV-Anreise Mit der DB bis Rad- und Wanderbahnhof Blankenheim-Wald

Ahr-Radweg

Malerisch und romantisch zwischen Eifel und Rhein
(Mehr)-Tagestour, ca. 82 km
Start: Blankenheim – Ziel: Kripp am Rhein

Die Ahr als eigenwillige und bizarre Flusslandschaft sucht ihresgleichen. Die Flussquelle des Ahr-Radweges liegt mitten im malerischen Burgort Blankenheim. Gesehen haben sollte man hier auch die mächtige Burg, die Römervilla und das Eifelmuseum. Auf ehemaligen Trassen der Ahrtalbahn schlängeln sich leichte Aufstiege und entspannende Abfahrten durch traumhafte Wiesen und Wälder, entlang von neun Viadukten bis hin nach Ahrdorf. In Antweiler zeugt eine alte Getreidemühle von vergangenen Zeiten, bevor es mitten durch die kleinste und eine der edelsten Weinbauregionen Deutschlands geht. Ob im Anschluss das historisch geprägte Ahrweiler oder die Kurstadt Bad Neuenahr mit Spielbank und Ahr-Resorts: Ausflügler können hier das außergewöhnliche Flair beider Stadtteile genießen. Von Bad Bodendorf sind es dann nur noch wenige Kilometer bis ins Naturschutzgebiet Ahrmündung bei Sinzig am Rhein.

Highlights
1. Ahrquelle und Burg Blankenheim, historischer Ortskern
2. Römervilla Blankenheim
3. Saffenburg bei Mayschoß
4. Dokumentationsstätte Regierungsbunker bei Ahrweiler
5. Historische Altstadt Ahrweiler
6. Kurort Bad Neuenahr

Einkehr
entlang der Strecke in vielen Orten

Radverleih & -service: 2 (siehe S. 22)

Info
Tourist-Information Blankenheim

Unser Tipp: Verbinden Sie Ahr, Erft und Rhein zur Drei-Flüsse-Tour. Hierfür halten wir eine Pauschale für Sie bereit (S. 19). Weitere Infos finden Sie auf www.nordeifel-tourimus.de

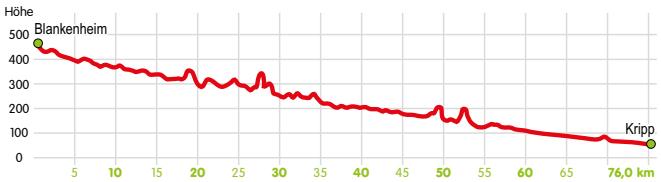

Nutzen Sie den Rad- und Wanderbus Oberes Ahrtal (Linie 899) zwischen Blankenheim und Ahrbrück

ÖPNV-Anreise Mit der DB bis Rad- und Wanderbahnhof Nettersheim

Erft-Radweg

Entspanntes Radeln von Wasser begleitet
Mehrtagestour, ca. 110 km
Start: Nettersheim – Ziel: Rheinmündung bei Neuss

Auf einer Strecke von rund 110 km verläuft der Erft-Radweg von der Quelle bei Nettersheim bis zur Mündung in den Rhein bei Neuss. Der Erft-Radweg durchquert einen Teil der Rheinischen Bucht – die wasserburgenreichste Region Deutschlands – und führt entlang von Tagebau, steinerner Zeugen der Römerzeit, wehrhafter Stadtbefestigungen und mächtigen Burgen und Schlössern. Sie radeln nahezu durchgängig dem Flusslauf folgend, unter topographisch günstigen Bedingungen, die sich besonders für Familien und Genussradler eignen. Auf dem gesamten Routenverlauf laden Gastronomie und Hotellerie zum Verweilen ein! Übersicht auf

>> **www.erft-radweg.de**

Highlights

1. Erftquelle
2. Historische Altstadt & City Outlet Bad Münstereifel
3. LVR-Industriemuseum Tuchfabrik Müller
4. Swister Turm
5. Gymnicher Mühle
6. Schloss Paffendorf, Bergheim
7. Tagebaugebiete
8. Schloss Dyck, Jüchen
9. Museumsinsel Hombroich

Einkehr

entlang der Strecke in vielen Orten

Radverleih & -service

1, 4, 5, 6, 7, 13, 14, 17, 18 (siehe S. 22)

Info

Tourist-Informationen in Blankenheim, Bad Münstereifel, Euskirchen, Weilerswist

Unser Tipp: Verbinden Sie Ahr, Erft und Rhein zur Drei-Flüsse-Tour. Hierfür halten wir eine Pauschale für Sie bereit (S. 19). Weitere Infos finden Sie auf www.nordeifel-tourimus.de

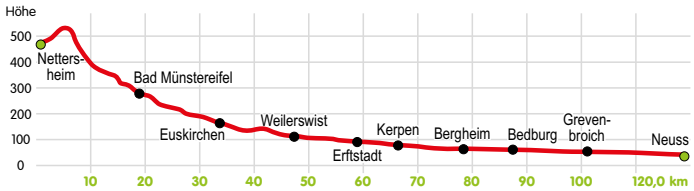

ÖPNV-Anreise Mit der DB bis Rad- und Wanderbahnhof Blankenheim-Wald

Historische Ortskerne der Nordeifel

Fachwerk, Burganlagen, kleine Eifel-Orte
Tagestour ca. 60 km (ca. 5 Stunden)
Start: Bf. Blankenheim-Wald – Ziel: Bf. Mechernich

Einige der markantesten Orte der Nordeifel liegen entlang der Historischen Ortskernroute, die größtenteils auf dem landesweiten Radverkehrsnetz verläuft. Auf einem Teilstück starten wir in dem am Oberlauf der Ahr liegenden Blankenheim. Unterwegs passieren wir mit der Wildenburg ein weiteres Kleinod der Region. Reifferscheid stellt mit seiner Burg einen Höhepunkt auf der Tour dar, bevor es entlang der Olef durch den gleichnamigen Fachwerkort und später durch die Ausläufer der Kalkeifel in den Mechernicher Ortsteil Hostel geht. Den Schlusspunkt dieser Tour bildet das weit über die Region hinaus bekannte Kommern, das das LVR-Freilichtmuseum am nördlichen Ortsrand beheimatet.

Highlights

1. Historischer Ortskern Blankenheim mit Burg
2. Historischer Ortskern Reifferscheid mit Burg
3. Historischer Ortskern Olef
4. Historischer Dorfanger Hostel
5. Historischer Ortskern Kommern

Einkehr

Blankenheim, Schmidtheim, Reifferscheid, Schleiden, Gemünd, Kommern

Radverleih & -service

2, 8, 9, 12, 15, 16, 21 (siehe S. 22)

Info

Tourist-Informationen in Blankenheim, Hellenthal, Gemünd und Mechernich (im Krewelshof)

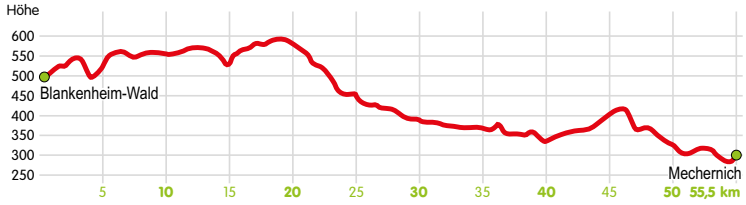

ÖPNV-Anreise
Mit der DB sind zahlreiche Anbindungen über die Strecke Köln-Trier möglich.

ÖPNV-Anreise Mit der DB bis Rad- und WanderBahnhof Mechernich

Kyll-Radweg

Wildromantisches Bachtal in ursprünglicher Natur
Mehrtagestour, ca. 140 km
Start: Weywertz (B) – Ziel: Trier

Die insgesamt nur leicht hügelige Strecke des Kyll-Radwegs führt vorbei an zahlreichen Burgen und Burgruinen, durch beschauliche Eifel-Städtchen bis in die Römerstadt Trier. Der Weg quert eindrucksvolle Landschaften: Kronenburger See und Wälder der nördlichen Eifel, Vulkaneifel, Streuobstwiesen der Südeifel und zerklüftete Felsformationen des Bitburger Gutlandes. Sehr vorteilhaft ist die gute Anbindung an die Eifel-Bahn Linie Köln-Trier, die an 22 Bahnhöfen ideale Endpunkte für Tourenabschnitte und einen bequemen Rückweg bietet. Der Radweg ist auf deutscher Seite unter „Kyllradweg" und auf belgischer Seite unter dem Namen „RAVel45a" ausgeschildert.

Highlights
1. Ardenner Cultur Boulevard
2. Kronenburger See
3. Burgort Kronenburg
4. Historische Wassermühle Birgel
5. Kasselburg
6. Bertradaburg

Einkehr
entlang der Strecke in vielen Orten

Radverleih & -service: 3 (siehe S. 22)

Info
Tourist-Informationen in Hellenthal und Dahlem im Eifelpark Kronenburger See

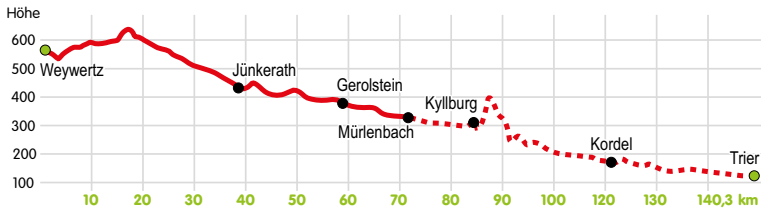

Mechernicher 8

Abwechslungsreiche Familienschleifen
Tagestour, ca. 46 km, ca. 4 Stunden
Rundtour ab Bf. Mechernich

Am Eifelrand und gleichzeitig vor den Toren des Nationalparks Eifel lädt Mechernich zum Entdecken per Fahrrad ein. Mit der Erlebnis-Radroute für Familien, der „Mechernicher 8", erschließen zwei Rundkurse die interessantesten Sehenswürdigkeiten und Freizeiteinrichtungen. Neben einer Vielzahl früherer Herrenhäuser, Burgen und Mühlen, findet man heute noch entlang des Veybachs Reste der fast 2000 Jahre alten römischen Wasserleitung, durch die einst das Eifelwasser bis nach Köln floss. Es bestehen Anschlussmöglichkeiten der Radtour an die Wasserburgenroute, die Eifel-Höhen-Route sowie mehrere Tälerrouten. In und um den historischen Fachwerkort Kommern laden ein Erholungspark, eine Sommerrodelbahn, das LVR-Freilichtmuseum Kommern sowie mehrere Gasthöfe zum Verweilen ein.

Highlights
1. Historischer Ortskern Kommern
2. LVR-Freilichtmuseum Kommern
3. Burg Satzvey
4. Hochwildpark Rheinland
5. Bergbaumuseum „Grube Günnersdorf"

Einkehr
Kommern, Satzvey, Mechernich

Radverleih & -service: 12 (siehe S. 22)

Info
Tourist-Information Mechernich (im Krewelshof)

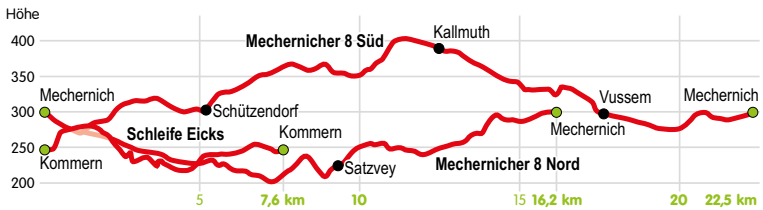

ÖPNV-Anreise Mit der DB bis Rad- und WanderBahnhof Kall oder Nettersheim

ÖPNV-Anreise Mit der DB bis Rad- und WanderBahnhof Weilerswist, Zülpich oder Euskirchen

Tälerrouten von Urft und Olef

Ingenieurskunst der Antike und mittelalterliche Industriegeschichte
Tagestour, ca. 45 km, ca. 4 Stunden
Rundtour ab Bf. Kall, Bf. Nettersheim, Bus-Bf. Hellenthal

Diese Tour verläuft anfangs am Oberlauf der Urft flussaufwärts. Hier lassen sich sowohl Spuren der antiken Besiedelung als auch Reste der einst längsten römischen Wasserleitung Europas erkunden. Ab Nettersheim geht es über die Höhen der Nordeifel und später bergab ins Tal der Olef. Seit dem Mittelalter zählte das Oleftal zu den bedeutendsten Standorten der deutschen Eisenindustrie und die lokalen Eisenerzvorkommen wurden in den Eifeltälern verarbeitet. Östlich des Kneipp-Kurortes Gemünd öffnet sich die Tal-Aue der Urft bis nach Kall.

Highlights

1. Nationalpark-Tor Gemünd
2. Naturzentrum Eifel Nettersheim
3. Archäologischer Landschaftspark Nettersheim
4. Ehem. Ausweichsitz der Landesregierung, Kall-Urft

Einkehr

Kall, Kall-Urft, Nettersheim, Marmagen, Hellenthal, Schleiden, Olef, Schleiden-Gemünd

Radverleih & -service

8, 10, 11, 12, 14, 16, 21 (siehe S. 22)

Info

Tourist-Informationen Nationalpark-Tor Gemünd, Nationalpark-Infopunkt Kall (Bhf. Kall), Naturzentrum Eifel in Nettersheim, Hellenthal (Rathaus)

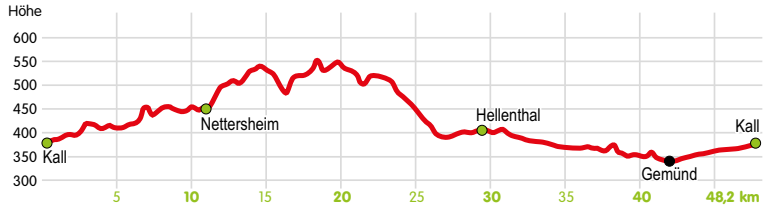

Tour de Tolbiac

Wasserburgen, Relikte aus Römerzeit & Mittelalter, Mühlen, Dorfkirchen, Eifelfachwerk...
Tagestour, ca. 80 km, ca. 6–7 Stunden
Rundtour ab Bf. Weilerswist

Die Tour de Tolbiac entführt Sie zu den interessantesten Highlights im Stadtgebiet Zülpich. Im Rahmen der Landesgartenschau 2014 wurden in und um Zülpich mit seiner mittelalterlichen Stadtmauer neue Landschaftsräume erlebbar gemacht. Zeitgleich wurde im „Römerjahr 2014" ein Teil der römischen Agrippastraße Köln-Trier erschlossen, mit den Römerthermen inmitten der Stadt als überregional bekanntem Besuchermagnet. Wer genügend Zeit und Fitness mitbringt, kann ab Zülpich zusätzlich die sogenannte Südschleife weiterradeln, dann gibt es neben Burgen und Mühlen außerdem eine Klosteranlage sowie zwei größere Seen zu entdecken. Gleichzeitig folgen wir einem Teil der Wasserburgen-Route, welche auf meist autoarmen Wegen verläuft und uns zunächst durch die landwirtschaftlich geprägte Bördelandschaft entlang des Rotbachs, später am Eifelrand entlang führt. In Zülpich erreicht die Tour mit 180 m bzw. im Ortsteil Langendorf mit 205 m ihren höchsten Punkt.

Highlights

1. Römerstadt Zülpich mit Landesburg und Seepark Zülpich
2. Römerthermen – Museum der Badekultur

Einkehr

Zülpich, Bürvenich, Schwerfen, Enzen, Nemmenich, Lommersum, Weilerswist

Radverleih & -service

4, 5, 19 (siehe S. 22)

Info

Tourist-Information in den Römerthermen Zülpich
Andreas-Broicher-Platz 1 · 53909 Zülpich
Tel. 0 22 52. 838 061 00

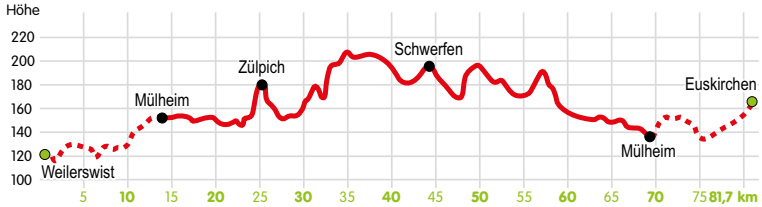

ÖPNV-Anreise
Mit der DB bis Rad- und WanderBahnhof Blankenheim-Wald oder Nettersheim

Via Velo

Auf römischen Spuren zwischen Nettersheim und Blankenheim
Tagestour, ca. 23 km, ca. 2–3 Stunden
Rundtour ab Eifelmuseum Blankenheim oder Naturzentrum Nettersheim

Der Radweg „Via Velo", führt vorbei an einzigartigen Zeugnissen der römischen Geschichte in der Eifel. Als Startpunkte der Tour bieten sich die Orte Blankenheim und Nettersheim an. Erste Anlaufpunkte der Tour sind das Naturzentrum Eifel und das Eifelmuseum Blankenheim. Die hier ansässigen Tourist-Informationen geben unter anderem Auskunft über Sehenswürdigkeiten des Radwegs „Via Velo". Zu entdecken gibt es den Archäologischen Landschaftspark in Nettersheim, die Ahekapelle im Genfbachtal zwischen Nettersheim und Engelgau, die Römervilla, die Ahrquelle, die Burg und den Tiergartentunnel in Blankenheim. Die Strecke des Radweges orientiert sich in ihrem Verlauf an der Route der „Agrippastraße" des VIA Erlebnisraums Römerstraße. Sowohl in Nettersheim als auch in Blankenheim sind Ausstellungen zum Thema „Erlebnisraum Römerstraße" in den Dokumentationszentren zu sehen.

Highlights
1. Archäologischer Landschaftspark Nettersheim
2. Naturzentrum Eifel
3. Ahekapelle
4. Römervilla
5. Tiergartentunnel
6. Ahrquelle und Burg Blankenheim

Einkehr
Blankenheim, Nettersheim

Radverleih & -service
2, 14 (siehe S. 22)

Info
Tourist-Informationen in Blankenheim und im Naturzentrum Eifel in Nettersheim

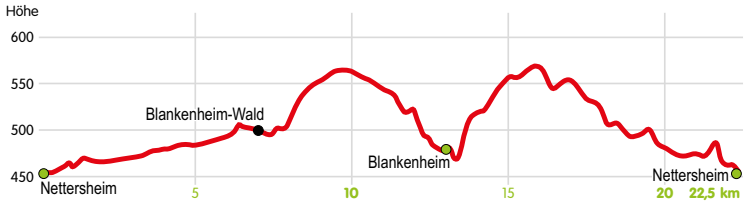

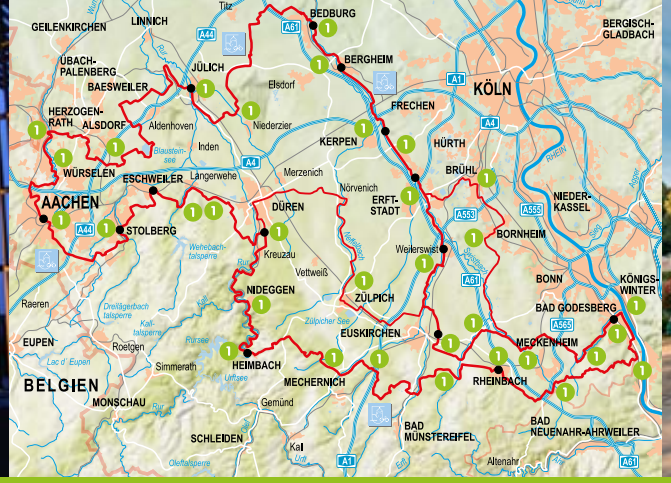

ÖPNV-Anreise Mit der DB ist die Anreise und der Einstieg vielerorts möglich (s. Kartenverlauf)

Wasserburgen-Route

Die burgenreichste Region Europas per Rad entdecken
Mehrtagestour, ca. 470 km (inkl. Alternativrouten)
Rundtour mit zahlreichen Einstiegsmöglichkeiten

Lernen Sie mit dem Rad unsere facettenreiche Region mit den reizvollen Landschaften der Eifel, der Jülicher Börde und der Rheinischen Bucht kennen. An keinem Ort sonst finden Sie derart viele Wasserburgen auf so engem Raum wie im Städtedreieck Aachen, Köln und Bonn. Die Hauptroute führt Sie auf ca. 470 km vorbei an über 120 Burgen und Schlössern. Sie erzählen dabei von der interessanten Geschichte der Region, die zu Zeiten der Herzöge und Ritter durch viele Konflikte geprägt wurde. Die Route führt durch eine abwechslungsreiche Landschaft, entlang idyllischer, naturbelassener Bach- und Flusstäler, durch landwirtschaftlich geprägte Bördelandschaften und wunderschöne Mittelgebirgsregionen. Hinzu kommen verschiedene, an der Strecke gelegene, historische Orte, zahlreiche Klöster, Mühlen und andere kulturhistorische Highlights.

Ein weiteres prägendes Element ist die Industrie und das Rheinische Braunkohlerevier mit den Tagebauaussichtspunkten und den rekultivierten Gebieten.

Highlights
1. Wasserburgen, Burgen und Schlösser säumen den Weg

Einkehr
entlang der gesamten Strecke in vielen Orten

Radverleih & -service
4, 5, 6, 7, 12, 17, 18, 19, 20 (siehe S. 22)

Info
Nordeifel Tourismus GmbH
weiterhin vor Ort in vielen Tourist-Informationen entlang der Strecke

Unser Tipp: Ausführliche Informationen zur Wasserburgen-Route finden Sie auf: www.die-wasserburgen-route.de. Nutzen Sie auch unsere Pauschale (S. 19).

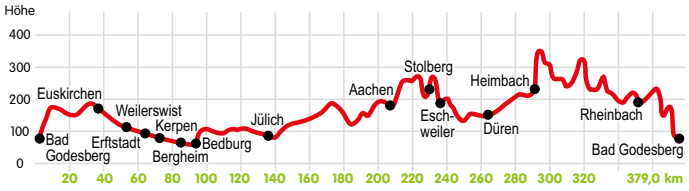

ÖPNV-Anreise Mit der DB bis Rad- und WanderBahnhof Blankenheim-Wald, Nettersheim, Dahlem, Kall oder Mechernich

Eifel-Höhen-Route

Sportliche Tour über die Höhen der Eifel
Mehrtagestour, ca. 230 km (inkl. Alternativroute)
Rundtour ab Nettersheim, Blankenheim-Wald, Dahlem, Kall oder Mechernich

Auf der insgesamt 230 km langen sportlichen Rundtour offenbaren sich atemberaubende Panoramablicke über die Nordeifel. Durchfahren Sie das Obere Ahrtal, die große Stauseen-Landschaft, das Rur- und das Urfttal, den Nationalpark Eifel und bummeln Sie durch das historische Tuchmacherstädtchen Monschau. Entdecken Sie im Frühjahr die gelben Blütenteppiche der Wildnarzissen und begeben Sie sich auf die Spuren der alten Römer. Ob Naturzentrum Eifel, LVR-Freilichtmuseum Kommern, Nationalpark-Tore, Besucherbergwerke, Wildgehege, Eifelmuseum oder Vogelsang IP mit Nationalparkzentrum, für jeden findet sich das passende Angebot. Die Route ist an die Bahnstrecke Köln-Trier sowie an die Rurtalbahn Düren-Heimbach angebunden.

Highlights

1. Naturzentrum Eifel
2. Archäologischer Landschaftspark Nettersheim
3. Römervilla
4. Oleftalsperre
5. Tuchmacherstadt Monschau
6. Nationalpark-Tor Gemünd
7. Burg Hengebach
8. LVR-Freilichtmuseum

Einkehr

Blankenheim, Dahlem, Hellenthal, Monschau, Rurberg, Einruhr, Heimbach, Gemünd, Kall, Mechernich, Urft, Nettersheim

Radverleih & -service

2, 3, 8, 10, 11, 14, 15, 16, 21 (siehe S. 22)

Info

Nordeifel Tourismus GmbH
Tel. 02441. 994 57-0
weiterhin vor Ort in vielen
Tourist-Informationen entlang der Strecke

Nationalpark Eifel

Naturerlebnisse rund um die ehemalige NS-„Ordensburg" Vogelsang
Tagestour, ca. 42 km, ca. 3,5 Stunden
Start/Ziel: Nationalpark-Tor/Parkplatz am Kurhaus Schleiden-Gemünd

Startpunkt ist das Nationalpark-Tor im Kneipp-Kurort Gemünd. Ab dort geht es entlang des Urftseeradwegs, später entlang des Obersees, nach Rurberg und von dort nach Einruhr. Viel Natur begleitet Sie auf der gesamten Tour, die sich vom Fahrrad aus besonders intensiv erleben lässt. Hintergrundwissen zum Nationalpark Eifel erhält man in den Nationalpark-Toren in Gemünd sowie unterwegs in Rurberg und im neuen Besucherzentrum der ehemaligen NS-„Ordensburg" Vogelsang. Hier können Sie in der Ausstellung „Bestimmung: Herrenmensch" in ein dunkles Kapitel der deutschen Geschichte blicken oder die Ausstellung „Wildnis(t)räume" mit der ganzen Familie erleben. Wegen der vielen unbefestigten Waldwegabschnitte sowie einiger pulstreibender Auf- und Abfahrten ist diese Tour eher für sportlich Ambitionierte geeignet. Im späten Frühjahr lässt sich bei einem Abstecher auf die Dreiborner Hochfläche der gelbe Blütenteppich des „Eifelgolds", der Ginster erleben.

Highlights

1. Nationalpark-Tor Gemünd
2. Vogelsang IP
3. Nationalpark-Tor Rurberg
4. Urftstaumauer
5. Dreiborner Hochfläche

Einkehr

Schleiden-Gemünd, Rurberg, Einruhr, Vogelsang IP

Radverleih & -service

15, 16 (siehe S. 22)

Info

Tourist-Informationen Nationalpark-Tor Gemünd und Besucherzentrum Vogelsang IP

Neben „Freifahrt Eifel" warten weitere fast 300 km Mountainbike-Spaß rund um Bad Münstereifel auf Sie! Die Touren liegen zwischen 16 und 71 km. Nähere Infos unter www.mtb-muensteifeifel.de

Mountainbiken in der Nordeifel

Auf insgesamt 500 km Länge bietet „Freifahrt Eifel" unbegrenzten Fahrspaß. Insgesamt 11 abwechslungsreiche Touren warten im Kreis Euskirchen darauf, entdeckt zu werden. Weitere Routen befinden sich im Kreis Düren.

Gekennzeichnet in drei unterschiedlichen Schwierigkeitsgraden, unter Angabe der Höhenmeter, Wegbeschaffenheit und Gesamtlänge, ist hier für Jeden etwas dabei!

Eine Mischung aus seichten Asphaltwegen, Schotterwegen und tollen Single-Trails bietet dem gemütlichen, sportlichen oder actionverliebten Mountainbiker die Möglichkeit, die Eifel und ihr Umland auf dem Rad zu entdecken. Hier finden Sie die Kurzprofile zu den Touren. Alle Infos, sowie die GPX-Daten finden Sie auf unserer Homepage.

» www.nordeifel-tourismus.de

Saubermann
Länge: 37 km
Route: Lange, überwiegend leichtere Runde zwischen **Kalenberg** und dem **Pflugberg**. Größtenteils verläuft die Strecke auf asphaltierten Wegen. Start sind wahlweise die **Rad- und WanderBahnhöfe in Kall und Mechernich** oder der **Mühlenpark in Kommern** (Nähe LVR-Freilichtmuseum).
Beschilderung: Runde M

Kurz und Knackig
Länge: 22,1 km
Route: Mäßig anstrengende und abwechslungsreiche Runde ab Schleiden mit vielen kurzen und schmalen Pfaden mit steilen Gefällen. Die Anstrengung auf unebener Piste wird mit wundervollen Ausblicken ins **Olef- und Dieffenbachtal** belohnt.
Beschilderung: Runde N

Wadenbeißer
Länge: 26,4 km
Route: Es geht auf und ab durch das **Oleftal** auf die oben flachere Heide mit offenen Waldlandschaften. Drei von vier Anstiegen sind nicht nur steil, sondern ziehen sich sehr lang und sind daher auch für geübte Mountainbiker nicht zu unterschätzen.
Beschilderung: Runde O

Aufwärmrunde
Länge: 35,2 km
Route: Auf längeren Asphaltstrecken und wenigen unbefestigten Pfaden im und am Wald geht es über Wiesen- und Feldwege. Trotz der Länge der Strecke ist dies eine leichtere Runde ab **Kall** mit vergleichsweise wenig steilen Anstiegen und viel Offenland. Einen kurzen, anstrengenden Aufstieg muss man zum **Pferdekopf bei Rinnen** bewältigen, bevor man mit einer wunderbaren Aussicht und einer langgezogenen Abfahrt belohnt wird.
Beschilderung: Runde R

Kind & Kegel
Länge: 19,5 km
Route: Steigungsarme Runde ab **Blankenheim** mit meist asphaltierten, aber attraktiven Abschnitten. Nur die Abfahrt nach **Rohr** erfolgt auf etwas zugewachsenen Wiesenpfaden, die aufwärts anstrengend sind. Für ungeübte Mountainbiker ist deshalb die Fahrtrichtung gegen den Uhrzeigersinn zu empfehlen! Am Besten startet man dann am **Bahnhof Blankenheim-Wald** und fährt über die Anschlussstrecke zum Rundweg.
Beschilderung: Runde T

Schwierigkeitsgrad der Rad-Touren:

leicht mittel schwer

Bachgeflüster
Länge: 31,3 km
Route: Man hat die Möglichkeit über den ausgebauten **Ahr-Radweg** die Strecke in zwei Schleifen aufzuteilen. Eine kurze Runde zum **Freilinger See** und eine längere durch die nahezu unberührten Täler von **Michels-, Lamperts- und Schaafbach**. Man kann die naturnahen, meist bewaldeten Bachtäler entspannt genießen. In der Nähe von **Dollendorf** führt die Tour über eine kaum befahrene Asphaltstraße und durch eine halb offene Wald- und Wacholderheidelandschaft.
Beschilderung: Runde W

Dreiborner Höhen
Länge: 26,9 km
Route: Die Tour startet in **Schleiden**, führt über die **Dreiborner Hochfläche**, durch wundervolle Bachtäler und über Single-Trails wieder zurück nach **Schleiden**. Steile Abfahrten und schmale Waldpfade treiben den Puls in die Höhe.
Beschilderung: Runde K

Rahmenbrecher
Länge: 27,1 km
Route: Knackige Runde ab und bis **Gemünd** mit längeren und steileren Anstiegen und unbefestigten Passagen auf schmalen Waldpfaden. Die Single-Trails zwischen **Herhahn** und **Gemünd** lassen das Mountainbiker-Herz höher schlagen.
Beschilderung: Runde L

Trail Artisten
Länge: 31,3 km
Route: Auf teilweise holprigen Wald- und etwas zugewachsenen Wiesenwegen hat man auf diesem Rundweg zwischen **Hellenthal** und **Sistig** viele steile Anstiege zu bezwingen. Diese Route hat den höchsten Trail-Anteil und ist auch für geübte Mountainbiker anspruchsvoll.
Beschilderung: Runde Q

Gipfelstürmer
Länge: 23,5 km
Route: Viele unbefestigte, oft auch etwas zugewachsene Pfade führen durch eine dünn besiedelte Landschaft der **Hocheifel** – abwechselnd über offenes Weideland und durch bewaldete Bachtäler. Die höchste Stelle der Tour findet man südlich von **Schnorrenberg** am nahe gelegenen **Bärbelkreuz**. Auf der gesamten Strecke legt man beachtliche Höhenmeter zurück, teils durch steile und lange Anstiege.
Beschilderung: Runde S

Aufsteiger
Länge: 35,8 km
Route: Eine lange und hügelige Runde mit einem einzigen, schwierigen und steilen Wiesenweg an der Staumauer des **Freilinger Sees**. Das tief eingeschnittene **Ahrtal** bietet mit dem gut ausgebauten **Ahr-Radweg** eine gute Möglichkeit, die Runde in zwei Teile aufzuteilen: eine kurze (Bade-)Tour zum **Freilinger See** oder eine längere Tour durch die Täler von **Nonnen-, Eichholz- und Schaafbach**.
Beschilderung: Runde U

Buchen Sie jetzt unser Pauschalangebot „Mountainbike-Erlebnis Nordeifel" (S. 15)

Foto: © Paul Meixner

Unsere Pauschalen für Ihre Auszeit

Genießen Sie mit den Rad-Pauschalen unsere Rundum-Sorglos Pakete für Ihren Aufenthalt in der Nordeifel. Die Pauschalen schneiden wir gerne auf Sie zu und buchen Ihnen auf Wunsch individuelle Komponenten hinzu.

Die Angaben zu den Etappen sind Vorschläge und sind individuell anpassbar. Kontaktieren Sie uns gerne – Wir stehen Ihnen mit Rat/d und Tat zur Seite!

Nordeifel Tourismus 13 · 53925 Kall
Tel.: 02441. 994 57-0
info@nordeifel-tourismus.de

GästeCard Erlebnisregion Nationalpark Eifel

Bei Buchung einer Übernachtung in einem teilnehmenden Betrieb oder eines unserer Mehrtagesarrangements erhalten Sie die kostenfreie **GästeCard**.
>> **www.erlebnis-region.de**

Preis ab 149 € pro Person

Ahr-Radweg

2 Übernachtungen im Doppelzimmer, inkl. Frühstück, Spiralo Reiseführer „Drei-Flüsse-Tour", GästeCard Erlebnisregion Nationalpark Eifel, Besuch Eifelmuseum

Zusätzlich buchbar Einzelzimmer, Zusatzübernachtung, Lunchpaket, Gepäcktransfer, Leih-Pedelec

Preis ab 149 € pro Person

Erft-Radweg

Etappen

1. Blankenheim – Euskirchen (ca. 38 km)
2. Euskirchen – Bedburg (ca. 45 km)
3. Bedburg – Neuss (ca. 27 km)

2 Übernachtungen im Doppelzimmer inkl. Frühstück, Informationsmaterial, GästeCard Erlebnisregion Nationalpark Eifel

Zusätzlich buchbar Lunchpaket, Gepäcktransfer, Einzelzimmer, Zusatzübernachtung, Halbpension, Leih-Pedelec

Preis ab 429 €

Drei-Flüsse-Tour

Etappen

1. Ankunft in Blankenheim und Übernachtung
2. Blankenheim – Euskirchen (ca. 45 km)
3. Euskirchen – Bedburg (ca. 45 km)
4. Bedburg – Dormagen/Zons (ca. 50 km)
5. Dormagen/Zons – Wesseling (ca. 50 km)
6. Wesseling – Bad Neuenahr (ca. 50 km)
7. Bad Neuenahr – Blankenheim (ca. 65 km)

6 Übernachtungen im Doppelzimmer inkl. Frühstück, Spiralo „Drei-Flüsse-Tour", GästeCard Erlebnisregion Nationalpark Eifel

Zusätzlich buchbar Gepäcktransfer, Lunchpaket, Einzelzimmer, Halbpension, Zusatzübernachtung am Ende der Tour in Blankenheim, Besuch des Eifelmuseums Blankenheim, des Naturzentrums Eifel in Nettersheim, des LVR-Industriemuseums Tuchfabrik Müller in Euskirchen-Kuchenheim, Radler-Taufe an der Erft-Quelle zu Erft-Kadetten (nur bei Gruppen).

Preis ab 289 € pro Person

Unser Drei-Flüsse-Tour E-Bike-Special

Etappen

1. Ankunft in Blankenheim und Übernachtung
2. Blankenheim – Kerpen (ca. 80 km)
3. Kerpen – Neuss – Dormagen (ca. 78 km)
4. Dormagen – Remagen (ca. 80 km)
5. Remagen – Altenahr – Blankenheim (ca. 80 km)

4 Übernachtungen im Doppelzimmer inkl. Frühstück, Radreiseführer „Drei-Flüsse-Tour", GästeCard Erlebnisregion Nationalpark Eifel

Zusätzlich buchbar Leih-Pedelec, Gepäcktransfer, Lunchpaket, Einzelzimmer, Halbpension, Zusatzübernachtung am Ende der Tour in Blankenheim, Besuch des Eifelmuseums Blankenheim, des Naturzentrums Eifel in Nettersheim, des LVR-Industriemuseums Tuchfabrik Müller in Euskirchen-Kuchenheim, Radler-Taufe an der Erft-Quelle zu Erft-Kadetten (nur bei Gruppen).

Preis ab 189 € pro Person

Wasserburgen-Route

Etappen

1. Ankunft in Euskirchen und Übernachtung
2. Euskirchen – Zerkall (ca. 68 km)
3. Zerkall – Bedburg (ca. 63 km)
4. Bedburg – Euskirchen (ca. 52 km)

3 Übernachtungen im Doppelzimmer inkl. Frühstück, Spiralo-Radwanderkarte „Wasserburgen-Route", GästeCard Erlebnisregion Nationalpark Eifel

Zusätzlich buchbar Lunchpaket, Einzelzimmer, Zusatzübernachtung, Halbpension, Leih-Pedelec

Preis ab 189 € pro Person

Eifel-Höhen-Route in 3 Tagen

Etappen

1. Blankenheim – Hellenthal (70 km)
2. Hellenthal – Gemünd (70 km)
3. Gemünd – Blankenheim (50 km)

3 Übernachtungen im Doppelzimmer inkl. Frühstück, Radwanderkarte des Kreises Euskirchen, GästeCard Erlebnisregion Nationalpark Eifel

Zusätzlich buchbar Lunchpaket, Gepäcktransfer, Einzelzimmer, Zusatzübernachtung, Halbpension, Leih-Pedelec

Die Start- und Zielorte befinden sich jeweils an der Bahnlinie Köln-Trier, sodass auch eine An- und Abreise mit dem Zug möglich ist. Gerne gestalten wir Ihnen auch ein Angebot mit anderen Etappenorten.

ab 109 € p.P. im 3-Sterne-Hotel

ab 129 € pro Person im 4-Sterne-Hotel

Mountainbike-Erlebnis Nordeifel

2 Übernachtungen im Doppelzimmer mit Frühstück bei fahrradfreundlichen Gastgebern, individuelle Tourenauswahl, Radwanderkarte Kreis Euskirchen, GästeCard

Zusätzlich buchbar Lunchpaket, Gepäcktransfer, Einzelzimmer, Halbpension, Zusatzübernachtung, Ausleihe eines (E-)Mountainbikes, Eintritt in die Therme Euskirchen.

ab 199 € p.P. im 3-Sterne-Hotel

ab 229 € pro Person im 4-Sterne-Hotel

Wildnis & Wellness

2 Übernachtungen mit Frühstück im 3- oder 4-Sterne-Hotel, kulinarische Wanderung (Blankenheim oder Bad Münstereifel) oder Leih-Pedelec (E-Bike) für eine eintägige Radtour in der Seenlandschaft im Nationalpark Eifel, Eintritt für einen Tag in die Therme Euskirchen, Wanderkarte Nationalpark Eifel, GästeCard

Wir empfehlen eine Buchung 5 bis 10 Tage vor Ihrem Aufenthalt.

Zusätzlich buchbar Zusatzübernachtung, Waldführer zur Begleitung bei der Radtour, Eintritt LVR-Industriemuseum Euskirchen, Römerthermen Zülpich, Geländegrundgang Vogelsang IP

Zusätzlich buchbar in der Therme Bademantel, Kuscheldecke, Saunakilt und Handtuch

Service und Verleih

Alle Pedelec-Verleihstationen der Nordeifel finden Sie unter
>> www.nordeifel-tourismus.de

01 Schmiko Sport V+R
Kölner Straße 13
53902 Bad Münstereifel
0 22 53. 543 877
>> www.schmiko-sport.de

02 Elektro-Fahrradverleih Eifel V
Förberichstraße 10
53945 Blankenheim-Blankenheimerdorf
0 24 49. 919 99 37
>> www.elektro-fahrradverleih-eifel.de

03 Fahrradteile und Reparatur Mario Müller V+R
Theißenstraße 6
53949 Dahlem-Baasem
0 65 97. 902 650
>> www.projekt-bike.de

04 Kraft Rad GmbH V+R
Roitzheimer Straße 113
53879 Euskirchen
0 22 51. 2758
>> www.zweirad-kraft.de

05 Der Fahrradmister R
Kommerner Straße 8
53879 Euskirchen
0 22 51. 784 45 65
>> www.der-fahrradmister.de

06 HAPE's Sporthandel V+R
Phönixstraße 24
53879 Euskirchen-Stotzheim
0 22 51. 2127
>> www.hape-bikes.de

07 LVR-Industriemuseum Tuchfabrik Müller V
Carl-Koenen-Straße 25
53881 Euskirchen-Kuchenheim
0 22 51. 148 81 34
>> www.industriemuseum.lvr.de

08 Tourist-Information und Nationalpark-Infopunkt Hellenthal V
Rathausstraße 2
53940 Hellenthal
0 24 82. 851 15

09 E-Bike-Verleih Schmidtheim V+R
Höhenbergweg 7
53949 Dahlem
0 1523 3971718
>> www.e-bike-verleih-schmidtheim.de

10 Zweirad Fachgeschäft Wolter R
Trierer Straße 15
53925 Kall
0 24 41. 8500

11 Udo's Fahrrad Shop R
Am Kalkofen 2
53925 Kall-Sistig
0 24 45. 851 818
>> www.udos –fahrradshop.de

12 Zweirad Schulz V+R
Gielsgasse 22
53894 Mechernich-Kommern
0 24 43. 5244
>> www.zweirad-schulz-kommern.de

13 Marzi Fahrrad R
Dürener Straße 15
53947 Nettersheim-Engelgau
0 24 86. 1301
>> www.marzi-fahrrad.de

14 Fahrradshop Nettersheim
Bahnhofstraße 1
53947 Nettersheim
0 24 86. 1000
>> www.projekt-bike.de

15 Nationalpark-Tor Gemünd V
Kurhausstraße 6
53937 Schleiden-Gemünd
0 24 44. 2011
>> www.nordeifel-tourismus.de

16 Zweirad Spitzl R
Kölner Straße 99
53937 Schleiden-Gemünd
0 24 44. 911 070

17 Fahrrad Hockelmann R
Martin-Luther-Straße 21
53919 Weilerswist
0 22 54. 6548
>> www.radshop-hockelmann.de

18 Zweirad Scheid R
Kölner Straße 131
53919 Weilerswist
0 22 54. 1700

19 Fahrradhaus Schumacher R+S
Münsterstraße 16-18
53909 Zülpich
0 22 52. 83 33 88
>> www.fahrrad-schumacher.de

20 Zweirad Hansen GmbH R
Steingasse 4
53945 Blankenheim-Ahrhütte
>> www.zweirad-hansen.de

21 Fahrradservice und Zubehör Markus Wergen R
Kalberbenden 3
53940 Hellenthal
0 24 82. 60 64 30
>> www.wergen-bikes.de

Legende

V = Radverleih
R = Reparaturservice
S = Schlauchautomat

Ihr Weg zu uns

Rad- und WanderBahnhöfe Nordeifel

Mit der Bahn
- von **Köln** oder **Trier** nach Weilerswist, Euskirchen, Mechernich, Kall, Nettersheim, Blankenheim-Wald, Schmidtheim und Dahlem (DB-Eifel-Strecke)
- von **Bonn** nach Euskirchen und Bad Münstereifel (DB-Voreifel-Bahn)
- von **Düren** über Zülpich nach Euskirchen (Bördebahn)

Die Nordeifel verfügt über 19 Bahnhöfe und DB-Bahnhaltepunkte mit einer rad- und wanderfreundlichen Ausstattung. Die Rad- und WanderBahnhöfe ermöglichen einen einfachen Einstieg in das Rad- und Wanderwegenetz.
>> **www.radundwanderbahnhoefe-eifel.de**

Mit dem Auto aus Richtung...
- **Köln** über die A1: Abfahrten Weilerswist, Euskirchen / Zülpich, Euskirchen-Wißkirchen, Bad Münstereifel / Mechernich, Nettersheim, Blankenheim
- **Koblenz** bzw. Mönchengladbach über die A61: Abfahrten Weilerswist, Euskirchen
- **Aachen** über die B258 bzw. B266 Richtung Monschau
- **Trier** über die B51 / B265 Richtung Bitburg, Prüm

Oleftalbahn
Kall, Gemünd, Schleiden und Hellenthal erreichen Sie zwischen Pfingsten und Ende Oktober an Sonntagen mit dem historischen Schienenbus.
>> **www.oleftalbahn.eu**

Mit dem Bus...
Gemünd erreichen Sie aus Richtung Aachen von Karfreitag bis zum letzten Sonntag der Herbst - ferien sowie an Sonn- und Feiertagen mit dem Fahrradbus SB 63.
>> **www.avv.de**

Eifel-Wander- & Radbus (Linie 771)
- ab Bhf. Schmidtheim über Kronenburg, Losheim und Hollerath bis nach Hellenthal

Rad- & Wanderbus Oberes Ahrtal (Linie 899)
- zwischen Ahrbrück und Blankenheim/ Bhf. Blankenheim-Wald

weitere touristische Buslinien:
www.nordeifel-tourismus.de
Fahrplanauskunft: www.vrsinfo.de

Eifel e-Bike

powered by RVK + nextbike

Start ist am
7.7.21

www.rvk.de/e-bike

RVK Regionalverkehr Köln GmbH
Kreis EUSKIRCHEN
Ministerium für Verkehr des Landes Nordrhein-Westfalen

Übersichtskarte der Radrouten

01 Ahr-Radweg
02 Erft-Radweg
03 Historische Ortskerne der Nordeifel
04 Kyll-Radweg
05 Mechernicher 8
06 Tälerrouten von Urft und Olef
07 Tour de Tolbiac
08 Via Velo
09 Wasserburgen-Route
10 Eifel-Höhen-Route
11 Nationalpark Eifel

Weitere Kartenempfehlung: Offizielle Radwanderkarte des Kreises Euskirchen (bikeline Verlag). Die Karte ist erhältlich für 5,90 € bei der Nordeifel Tourismus GmbH.

Erledigen Sie Ihre Bankgeschäfte rund um die Uhr bequem und sicher an jedem Ort.

Sprechen Sie mit uns!

www.ksk-eu.de

Wenn´s um Geld geht

Kreissparkasse Euskirchen