

Hügel, Täler, Wälder – soweit das Auge reicht. Nur einen Katzensprung von Ihrem Sofa entfernt. Ihren Bildschirmen. Ihrem Alltag. Sie sind nah dran, um bald in der Nordeifel weit weg zu sein.

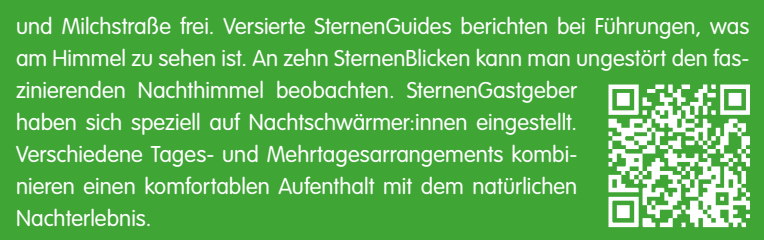
Wanderzeit
Wer gerne die Wanderschuhe schnürt, dem stehen vielfältige Möglichkeiten offen. Denn die Nordeifel ist ein wunderbares, wanderbares Land – und das im Frühling, Sommer, Herbst und Winter. Mit den EifelSchleifen & EifelSpuren bieten sich gute Möglichkeiten, um **einfach mal loszugehen**. Spannend ist auch der Nationalpark Eifel, der zu einer Visite in den „Urwald von morgen“ einlädt. Wer längere Strecken bevorzugt, dem sind der Eifelsteig mit seinen Partnerwegen und der Römerkanal-Wanderweg empfohlen.

Radzeit
Wer lieber **einfach losradeln und durchatmen möchte**, dem verraten wir, dass die Nordeifel alles bietet, was das Radlerherz begehrt. Die Radwege führen Sie entlang von Flüssen wie Erfurt und Urft, zu Seen wie in Kronenburg oder Züllich oder zu Wasserburgen wie in Satzvey und Flammersheim. Gipfelstürmer können am Weißen Stein, dem höchsten Punkt der Nordeifel erklimmen. Die 16 nagelneuen EifelRadSchleifen erweitern die Möglichkeiten, die Nordeifel auf zwei Rädern zu erkunden. Dahinter verborgen sich 16 thematische Rundtouren im Tagesformat zwischen 20 und 50 km.

Kulturzeit
Dass die Nordeifel weit mehr zu bieten hat als Naturgenuss, wird Ihnen bei Ihren Touren zu Fuß oder mit dem Fahrrad auffallen. Besondere **große und kleine kulturelle Schätze**, heimelige kleine Eifeldörfer oder spannende Orte liegen links und rechts der Wege. Eine Stippvisite oder ein Besuch lässt sich wunderbar mit Ihren Wanderungen oder Radtouren verbinden.

Naturzeit
Obendrein entföhrt Sie das Schauspiel der Natur mit einem ständig wechselnden Farbspektakel, intensiven Gerüchen und spannenden Geräuschen in eine andere Welt. Vielleicht haben Sie in der Nordeifel schon einmal ein Meer an gelben Blüten beobachtet, das Eifelgold im frühen Sommer bestaunt oder den Geruch von Waldknoblauch in der Nase gehabt? Die Wälder sind die Heimat unzähliger Lebewesen und wer Glück hat, begegnet auf seinem Streifzug dem Rothirsch, der Wildkatze oder der Mauereidechse. Am Himmel lassen sich beeindruckende Flugeinlagen von Uhu, Rotmilan und Schwarzstorch verfolgen. Während Ihrer Zeit in der Nordeifel können Sie Zeuge besonderer **Naturschauspiele** werden.

Unterm Sternenzelt
Besonders reizvoll ist die Nacht in der Nordeifel, denn der **klare Nachthimmel** offenbart sich in zahlreichen Nächten und gibt einen Blick auf Mond, Sterne



Rundum-sorglos-Pakete für Ihre wohlverdiente Auszeit
Während Ihrer Zeit in der Natur können Sie sich rein aufs Wandern, Radfahren und das Entdecken der Nordeifel konzentrieren. Qualitätswege, ausgezeichnete Gastgeber:innen und aufmerksamer Service sorgen für unvergessliche Tage.

- In der Nordeifel wird **Nachhaltigkeit** gelebt, die auch bei unseren Tages- und Mehrtagesarrangements erlebbar und spürbar ist ...
- » Wandern und Radfahren ist besonders klimafreundlich
 - » Mit der GästeCard können Sie kostenfrei den ÖPNV in den Verkehrsverbänden Rhein-Sieg (VRS) und Aachen (AVV) nutzen. Das gilt auch für die An- und Abreise.
 - » Eine umweltfreundliche Anreise ist mit der Deutschen Bahn und den touristischen Buslinien möglich
 - » Die Rad- und Wanderbahnhöfe sind gute Ausgangspunkte für Ihre Touren
 - » Ein Großteil der Busse in der Nordeifel wird von Bio-Erdgas angetrieben
 - » Drei von fünf Schiffen der Rursee-Flotte werden von Elektromotoren angetrieben
 - » Zum Einkehren und Übernachten laden engagierte Gastgeber:innen und nachhaltige Partnerbetriebe ein
 - » Bei Mehrtagesarrangements spendieren wir einen Brütchesböggel (Brotbeutel) für das Lunchpaket
 - » Der „Grüne Euro“ ist in allen Mehrtagesarrangements enthalten und fließt direkt in Umweltschutzprojekte in der Nordeifel.
 - » Auf unseren Wanderwegen heißt es „Fair op jöck“.
 - » Auf Wunsch werden Sie von fachkundigen Guides begleitet
 - » Unser Infomaterial gibt Tipps für Ihre Zeit in der Nordeifel und animiert zum Wiederkommen
 - » Sämtliche Reiseunterlagen senden wir auf Wunsch per E-Mail zu.
 - » Hinweis: In diesem Fall erhalten Sie kein begleitendes Kartenmaterial
 - » Alle Arrangements können Sie mit dem praktischen Nordeifel-Gutschein auch verschenken



Ihr umweltfreundlicher Weg in die Nordeifel
Für die Anreise bieten sich die öffentlichen Verkehrsmittel an. Hervorragende Ausgangs- und Endpunkte für Wanderungen und Radtouren sind die Rad- und Wanderbahnhöfe Nordeifel.
» www.radundwanderbahnhoeffeifel.de



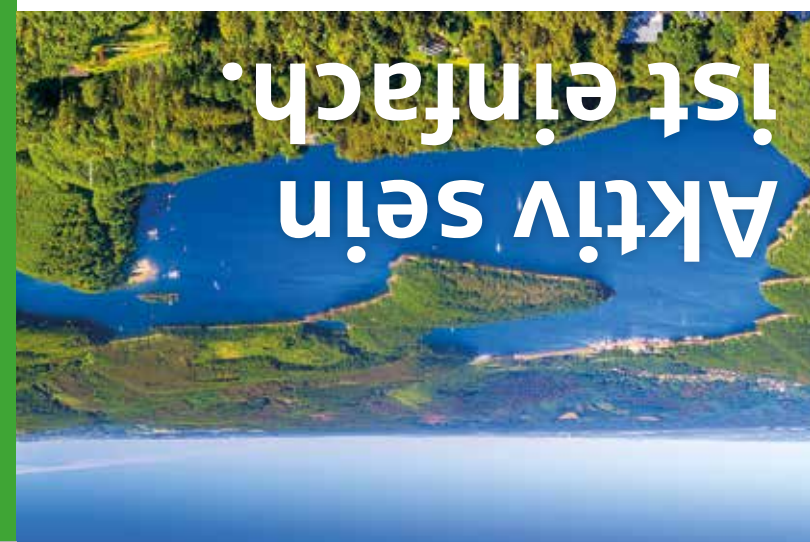

GästeCard Erlebnisregion Nationalpark Eifel
Bei der Buchung eines unserer Mehrtagesarrangements erhalten Sie automatisch die GästeCard. Damit haben Sie schon bei der Anreise freie Fahrt im gesamten Gebiet des Verkehrsverbundes Rhein-Sieg (VRS) und des Aachener Verkehrsverbundes (AVV). Zudem erhalten Sie mit der GästeCard ermäßigten Eintritt in zahlreichen Ausflugszielen.
» www.erlebnis-region.de



Touristische Buslinien
In der Nordeifel sind verschiedene touristische Buslinien wie der Eifelsteig-Wanderbus, der NationalparkShuttle und die Linie 231 (Wildler Kermeter) unterwegs.



Weil uns die Region am Herzen liegt.
Lernen Sie die Vielfalt der Region kennen!



Dommet mer noch lang jet dovun hann ...

... möchten wir die natürlichen und kulturellen Schätze dauerhaft bewahren. Dafür denkt die Region heute schon an morgen und übermorgen und setzt sich für Biodiversität, Klimaschutz und lebendig gehaltene Traditionen ein. Dieses Engagement führt dazu, dass sich die Nordeifel als nachhaltiges Reiseziel bezeichnen darf.



Grüner Euro
Mit dem „Grünen Euro“ können Sie einen Beitrag leisten, um Umweltschutzprojekte in der Nordeifel zu unterstützen. In allen Mehrtagesarrangements der Nordeifel Tourismus GmbH ist der „Grüne Euro“ enthalten. Zusätzlich kann der „Grüne Euro“ auch individuell geleistet werden.

Fair op jöck
Damit die wunderbare Natur sich ungestört entwickeln kann, ist es wichtig, auf sie zu achten und rücksichtsvoll zu sein. Deshalb gilt auf unseren Rad- und Wanderwegen das Motto „Fair op jöck“. Dahinter stecken einfache Spielregeln, wie man sich respektvoll in der Natur verhalten sollte.



Beratungs- & Buchungsstelle
Nordeifel Tourismus GmbH
Bahnhofstraße 13
53925 Kall
Telefon 02441. 99457-0
Telefax 02441. 99457-29
info@nordeifel-tourismus.de
» www.nordeifel-tourismus.de
Besuchen Sie uns auch auf Facebook, Instagram, YouTube und Spotify

Bildnachweise
Eifel Tourismus GmbH – Dominik Ketz, Eifel Tourismus GmbH – Dennis Stratmann, Eifel Tourismus GmbH – shapefruit, Nils Nöll, Therme Euskirchen

AGBs unter
» www.nordeifel-tourismus.de

Druckerzeugnis
klimaneutral
Klimaneutral gedruckt



Aktivzeit Arrangements



echt, gut, wandern! heißt es auf den EifelSchleifen & EifelSpuren. Bei diesen thematischen Rundwanderwegen mit einer Länge zwischen 3 und 42 km tauchen Sie tief in die Nordeifel ein. Die abwechslungsreiche Flora und Fauna sind ständige Begleiter auf den Wegen. An besonderen Aussichtspunkten können Sie Ihre Eindrücke mit einem Foto-Schnappschuss an einem Landschaftsrahmen festhalten. Auf den Waldsofas und den Rastplätzen kann man zwischendurch gut entspannen.

Wanderpicknick auf EifelSpuren & EifelSpuren

Genuss pur heißt es bei einer Wanderung auf einer der EifelSchleifen oder EifelSpuren in Verbindung mit einem Picknick mitten im Wald. Die verdiente Stärkung mit regionalen Spezialitäten können Sie im Rucksack dabei haben. Das Picknick erhalten Sie an Ihrem Wandertag bei unserem nachhaltigen Partnerbetrieb und ausgezeichneten Nationalpark-Gastgeber „Krewelshof“ in Mechernich-Obergartzem. Der Picknickkorb beinhaltet ofenfrische Brötchen, herzhaften Aufschnitt und süßen Aufstrich aus eigener Herstellung, Getränke, saisonales Obst, Wandergebäck sowie weitere Utensilien für einen gelungenen Wandertag.



Preise und Konditionen

EifelSchleifen & EifelSpuren auf kulinarische Art

Bei ausgewählten Tagesarrangements können Sie Ihre Wanderung auf einer EifelSchleife oder EifelSpur mit kulinarischen Genüssen verbinden. Den ganzen Tag über führt Sie Ihre Tour immer wieder zu ausgezeichneten Gastgebern, die Sie verwöhnen.

Leistungen

Speisen in den teilnehmenden Gastronomiebetrieben, inkludierte Getränke (zusätzliche Getränke und Speisen sind nicht inbegriffen), jeweilige Wanderkarte des Eifelvereins, Pocketguide und Übersichtskarten EifelSchleifen & EifelSpuren.

Optional

Wanderung, Wandertourenbuch EifelSpuren, zusätzliche Übernachtung inkl. GästeCard und Grüner Euro.

Der Ahr kulinarisch auf der Spur EifelSpur „Wo die Ahr entspringt“

(Blankenheim, 16 km)

Wanderbar: donnerstags bis sonntags

Im 7. Himmel

EifelSchleifen »Kronenburger Himmelsglück« und »Dem Himmel ganz nah«

(Kronenburg, 11 km)

Wanderbar: mittwochs bis sonntags

Auf kulinarischen Spuren zum Ursprung EifelSpur »Dahlemer Quellenpfad«

(Dahlem, Kronenburg, 21 km)

Wanderbar: mittwochs bis sonntags

Klostermauer und Heidekraut EifelSpur „Heideheimat“

(Steinfeld, 10 km)

Wanderbar: täglich außer mittwochs

Schatzsuche mit Belohnung EifelSpur »Silberschatz«

(Marmagen, Nettersheim, 13,7 km)

Wanderbar: täglich



Preise und Konditionen

EifelSpuren à la carte

Stellen Sie sich Ihr individuelles Wandermenü zusammen, indem Sie nach Lust und Laune die gewünschten EifelSpuren auswählen. Jetzt müssen Sie nur noch Ihre Wanderschuhe einpacken und los geht es auf die besonderen Themenwege in der Nordeifel.

Leistungen

Zwei Übernachtungen im Doppelzimmer bei wanderfreundlichen Gastgeber:innen, Frühstück, Wandertourenbuch EifelSpuren, GästeCard, Grüner Euro.

Optional

Eintritt in ein Ausflugsziel passend zur jeweiligen EifelSpur wie zum Beispiel in das LVR-Industriemuseum – Tuchfabrik Müller, das Bergbaumuseum Mechernich, die Römerthermen Zülpich – Museum der Badekultur oder die Ausstellungen in Vogelsang IP.



Preise und Konditionen

Auf alten Pfaden (und EifelSpuren) durch die Eifel

Bei einer mehrtägigen Wanderung (79,5 km) führen der Premiumwanderweg Eifelsteig und seine Partnerwege Rur-Olef-Route, Burgen-Route und Eifeler Quellenpfad zu außergewöhnlichen Orten wie dem Kloster Steinfeld, dem Burgort Reifferscheid, der Ahrquelle in Blankenheim und dem Internationalen Platz Vogelsang IP. Das Wasser ist ein ständiger Begleiter auf der Tour, bei der sich Laubwälder mit Wiesen und Feldern abwechseln. Tipp: Verlängern Sie die Zeit in der Nordeifel zu einer Wanderwoche, um ab Kloster Steinfeld die EifelSpur „Heideheimat“, ab Blankenheim die EifelSpur „Wo die Ahr entspringt“ und ab Hellenthal die EifelSpur „Auf den Spuren der Raubritter“ unter die Füße zu nehmen.

Etappen

1. Gemünd -> Hellenthal (17 km) \ 2. Kloster Steinfeld (Urft) -> Blankenheim (24 km) \ 3. Blankenheim -> Hellenthal (21 km) \ 4. Hellenthal -> Gemünd (17 km)

Leistungen

Vier Übernachtungen im Doppelzimmer bei wanderfreundlichen Gastgeber:innen, Frühstück, Wanderkarte Eifelsteig, GästeCard, Grüner Euro.

Optional


Lunchpaket, Gepäcktransfer, Einzelzimmer, ein bis drei Zusatzübernachtungen für die Wanderlage auf den EifelSpuren.



Preise und Konditionen



Preise und Konditionen



Römerkanal-Wanderweg

Rückblickend war der Römerkanal ein gigantisches Bauwerk, das die Stadt Köln mit frischem Wasser aus der Eifel versorgt hat. Heute kann man der ehemaligen römischen Eifelwasserleitung auf 120 Kilometern in sieben Etappen folgen. Verschiedenste Relikte wie Aufschlüsse und Aquäduktbrücken sowie das Römerkanal-Infozentrum in Rheinbach lassen Sie in die Zeit der Römer eintauchen.

Etappen

1. Nettersheim -> Kall-Dottel (15 km) \ 2. Kall-Dottel -> Mechernich-Feyermühle (16 km) \ 3. Mechernich-Feyermühle -> Euskirchen-Kreuzweingarten (13 km) \ 4. Euskirchen-Kreuzweingarten -> Rheinbach (16 km) \ 5. Rheinbach -> Bornheim-Brenig (22 km) \ 6. Bornheim-Brenig -> Brühl (19 km) \ 7. Brühl -> Köln (19 km)

Leistungen

Vier oder sieben Übernachtungen im Doppelzimmer bei wanderfreundlichen Gastgeber:innen, Frühstück, Wandertourenbuch Römerkanal-Wanderweg, GästeCard, Grüner Euro.

Optional

Lunchpaket, Gepäcktransfer, Einzelzimmer, Zusatzübernachtung, Personenshuttle.



Preise und Konditionen

Eifeler Quellenpfad

Natürlich und klar gilt für das Wasser, das in der Eifel seinen Ursprung hat. Ein 75 km langer Rundkurs trifft immer wieder auf dieses Element. So führt der Weg zu bekannten Quellen wie dem „Grünen Pütz“ in Nettersheim, dem Ausgangspunkt der ehemaligen römischen Wasserleitung. Auch Blankenheim, wo die Ahr im Kellergewölbe eines Fachwerkhäuses entspringt, und die Quelle der Urft bei Dahlem-Schmidtheim, liegen auf dem Wegverlauf.

Etappen

1. Nettersheim -> Kronenburg (25 km) \ 2. Kronenburg -> Blankenheim (24 km) \ 3. Blankenheim -> Nettersheim (26 km)

Leistungen

Drei Übernachtungen im Doppelzimmer bei wanderfreundlichen Gastgeber:innen, Frühstück, Wanderkarte Eifelsteig, GästeCard, Grüner Euro.

Optional

Lunchpaket, Gepäcktransfer, Einzelzimmer, Zusatzübernachtung.



Preise und Konditionen

Wildnis & Wellness

Bei einer dreitägigen Auszeit tauchen Sie in die „Wildnis von morgen“ ein. Im Nationalpark Eifel darf die Natur Natur sein. Dort leben auf 11.000 ha insgesamt über 11.000 verschiedene Pflanzen- und Tierarten. Auf Wunsch begleitet Sie ein wahrer Nationalpark-Experte. Besonders beeindruckend wirkt der Nationalpark auch vom Wasser aus. Nach den Momenten in der unberührten Natur können Sie sich in der Therme Euskirchen der vollkommenen Entspannung hingeben.

Leistungen

Zwei Übernachtungen im Doppelzimmer, Frühstück, Rundfahrt mit der Rursee-Schiffahrt oder alternativ Eintritt in die Ausstellung „Wildnis(t)räume“ im Nationalpark-Zentrum Vogelsang IP, Eintritt in die Therme Euskirchen, Wanderkarte Nationalpark Eifel, GästeCard, Grüner Euro.

Optional

Einzelzimmer, Zusatzübernachtung, geführte Wanderung (3 Stunden) mit Nationalpark-Waldführer:innen, geführte Ranger-Wanderung.



Preise und Konditionen

Wasserburgen-Route

Über 120 Wasserburgen und -schlösser verbinden die Eifel mit dem Rheinland. Einige Wasserburgen haben ihre Tore geöffnet und lassen Gäste in ihre Geschichte eintauchen. Abseits der Burgen passieren Sie beeindruckende Monumente aus der Römerzeit, der Zeit der Industriekultur und der Gegenwart mit der Transformation im Rheinischen Revier.

Etappen

1. Bad Godesberg -> Brühl (45 km) \ 2. Brühl -> Bedburg (43 km) \ 3. Bedburg -> Jülich (45 km) \ 4. Jülich -> Euskirchen (68 km) \ 5. Euskirchen -> Bad Godesberg (35 km)

Leistungen

Fünf Übernachtungen im Doppelzimmer, Frühstück, Spiralo-Radwanderkarte „Wasserburgen-Route“, GästeCard, Grüner Euro.

Optional

Einzelzimmer, Zusatzübernachtung.



Preise und Konditionen

Eifel-Höhen-Route

Die Eifel-Höhen-Route ist eine abwechslungsreiche und sportlich anspruchsvolle Radroute zu den Gipfeln der Nordeifel. Schmucke Eifeldörfer und eine Fülle von sehenswerten Zwischenzielen säumen die Strecke. Zwischendurch geht es immer wieder durch unberührte Natur. Mögliche Start- und Zielorte befinden sich jeweils an der Bahnlinie Köln-Trier. Um besonders flexibel zu sein, können Sie die Ausgangs- und Endpunkte bei diesem Angebot beliebig auswählen.

Etappen

1. Blankenheim -> Hellenthal (70 km) \ 2. Hellenthal -> Gemünd (70 km) \ 3. Gemünd -> Blankenheim (50 km)

Leistungen

Drei Übernachtungen im Doppelzimmer, Frühstück, Radwanderkarte Kreis Euskirchen, GästeCard, Grüner Euro.

Optional

Gepäcktransfer, Einzelzimmer, Zusatzübernachtung.



Preise und Konditionen

EifelRadSchleifen kulinarisch

Radfahren und sich dabei kulinarisch verwöhnen lassen, bieten verschiedene Tagesarrangements „EifelRadSchleifen kulinarisch“. Ausgezeichnete Gastgeber:innen laden Sie vor und nach Ihrer Radtour zu Spezialitäten aus ihrer Küche ein. Die EifelRadSchleifen führen Sie mit ihren Sehenswürdigkeiten am Wegesrand zu den besonderen Schätzen in der Nordeifel.

Leistungen

Speisen in den teilnehmenden Gastronomiebetrieben, inkludierte Getränke (zusätzliche Getränke und Speisen sind nicht inbegriffen), Bikeline-Radwanderkarte Kreis Euskirchen, Radbrochure „Die Nordeifel mit dem Rad entdecken“, die Tourenbeschreibung sowie die GPX-Tracks, Fahrradlenker-Anhänger zum Eintragen der Knotenpunkte und eine Packliste.

Optional zusätzliche Übernachtung inkl. GästeCard und Grüner Euro

EifelRadSchleife 1 „Schätze der Eifel“ kulinarisch

(Blankenheim und Nettersheim, 50,5 km)

fahrbar: täglich außer donnerstags

EifelRadSchleife 2 „Bad Münstereifeler Panorama“

(Bad Münstereifel, 37 km)

fahrbar: dienstags bis sonntags

EifelRadSchleifen 5 und 6 „Kronenburger See“ und „Mittelalter & Malerei“ kulinarisch

(Kronenburg, Dahlem, 45 km)

fahrbar: mittwochs bis sonntags

EifelRadSchleife 16

„Grenzenloses Radvergnügen“ kulinarisch

(Hellenthal, Belgien, 37 km)

fahrbar: täglich



Preise und Konditionen